

yavuz korkmaz



sosyobüs durağı

Sosyal Bilgiler-İnkılap Tarihi ve Atatürkçülük
Ders Notları

 yaviizz424876

 Yavuzkorkmaz42

1

6. חיוב



Yavuz KORKMAZ.

- ↳ Ülkemizde Batı'dan Doğu'ya gittikçe yükselti **artar**.
- ↳ Yükseltisi en fazla olan bölgemiz **Doğu Anadolu Bölgesi**'dir.
- ↳ Ülkemizde yer şekilleri çeşitlilik gösterir.


TÜRKİYE'NİN FİZİKİ ÖZELLİKLERİ

2

#sosyabüsduragi

6 sınıf

Dağ: Çevresine göre daha yüksek olan yerlerdir.



ova: Çevresine göre alçakta kalan geniş düzlüklerdir.



Plato: Akarsular tarafından yarılmış ve çevresine göre yüksekte olan geniş düzlüklerdir.



Vadi: Akarsuların yatağını aşındırarak oluşturduğu yeryüzü şeklidir.



Havuz KORKMAZ

Akarsu: Kaynak suları, yağmur ve eriyen kar suları ile beslenen; belirli bir yatak üzerinde sürekli veya zaman zaman akan sudur.




Burun: Karaların denize doğru uzanmış bölümüdür.



Körfez: Denizlerin karaların içine doğru girmiş kısımlarıdır.



Göl: Karalar üzerindeki çukurlarda biriken durgun sulardır.



Ada: Dört tarafı sularla çevrili kara parçasıdır.

Yarımada: Üç tarafı sularla çevrili kara parçasıdır.



İklimimizi Etkileyen Faktörler



İklim : Geniş bir bölgede uzun yıllar boyunca değişmeyen ortalama hava koşullarına iklim denir.

Ülkemizde üç farklı iklim tipi (Karadeniz, Akdeniz, Karasal) görülür. Farklı iklim tiplerinin görülmesini etkileyen faktörler vardır:

1) Ekvatora uzaklık : Dünya'nın şekli ve güneş ışınlarının geliş açısı nedeniyle Ekvator'dan kutuplara doğru gittikçe sıcaklık azalır. Ülkemiz ekvatorun kuzeyinde yer aldığı için sıcaklık güneyden kuzeye gittikçe azalır.

► Antalya, Konya'dan daha sıcaktır.



2) Yükselti : Yükseklik arttıkça sıcaklık azalmaktadır. Ülkemizde de yüksek yerlerde sıcaklık azdır.

► Erzurum, İzmir'e göre daha soğuktur. (Erzurum daha yüksektir.)

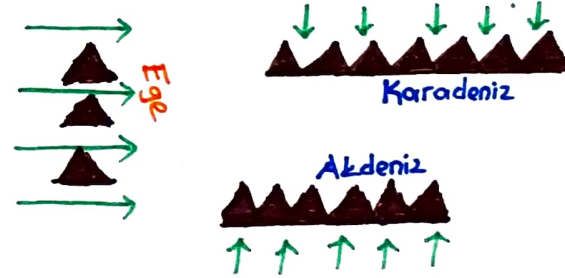
3) Denizellik - Karasallık : Deniz kıyısında olan yerler iç kesimlere göre daha sıcaktır. (Karalar erken ısınır erken soğur, denizler geç ısınır geç soğur)

► Ordu, Malatya'dan daha sıcaktır. (Ordu, deniz kıyısında yer alır.)



4) Rüzgarlar : Ülkemiz Kuzey Yarım Küre'de yer aldığı için kuzeyden esen rüzgarlar sıcaklığı azaltır, güneyden esen rüzgarlar sıcaklığı artırır.

5) Dağların uzanış yönü : Ege Bölgesi'nde dağlar kıyıya dik uzandığı için denizin ısıtıcı etkisi iç kesimlere girer. Karadeniz ve Akdeniz'de ise dağlar denize paralel uzandığı için denizin ısıtıcı etkisi iç kesimlere giremez.



6) Bakı : Bakı, güneşe dönük olma durumudur. Dağların güneşe bakan yamaçları, gölgede kalan yamaçlara göre daha sıcaktır. Türkiye, Kuzey Yarım Küre'de yer aldığı için bakı tarafı güneydir. Ülkemizde güney yamaçlar daha sıcaktır.