

HARİTAYI TANIYALIM

Harita, belirli bir kullanım amacı için, yeryüzünün veya bir parçasının kuşbakışı görünümünün belirli bir orana göre küçültülerek, bilgilerin özel işaretler ile bir düzlem üzerinde gösterilmesidir.

Haritanın Özellikleri Nelerdir?

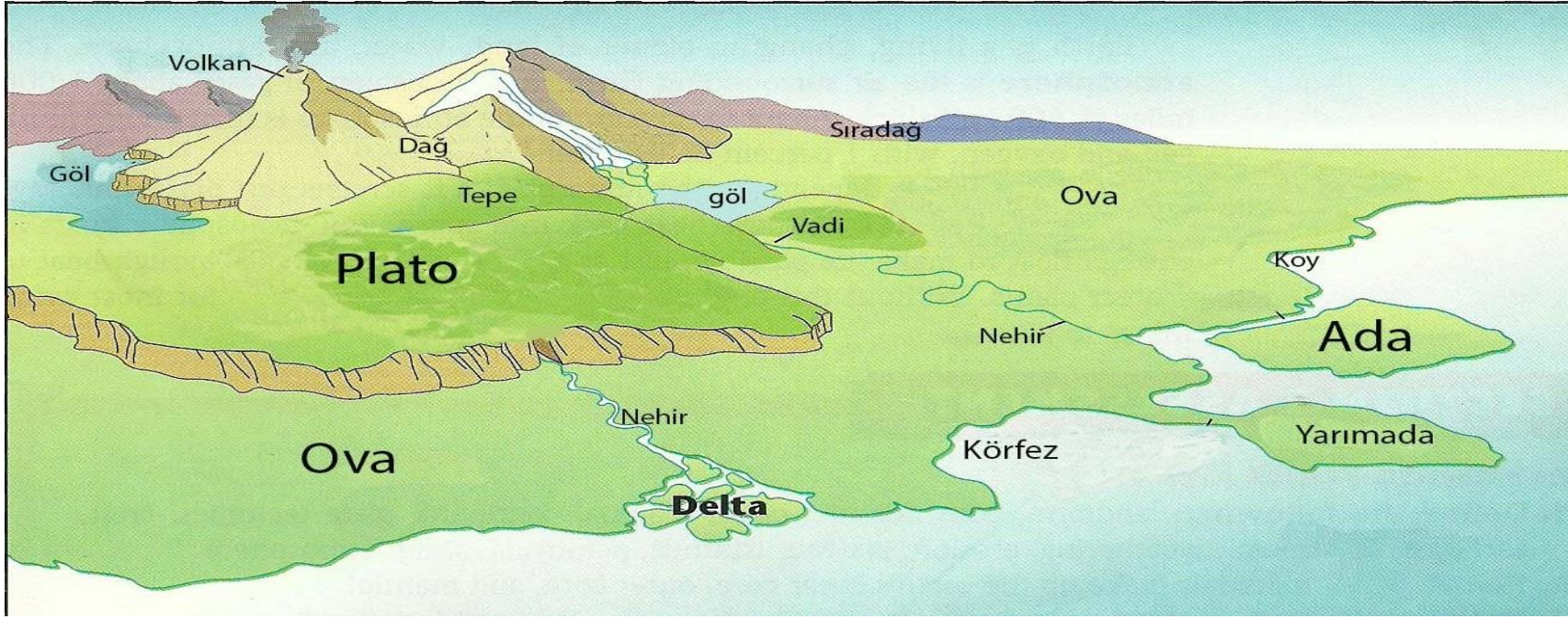
- Kuşbakışı olarak çizilmiş olması,
- Belirli bir ölçek ile çizilmiş olması,
- Bir düzleme aktarılmış olması,
- Doğruluk,
- Amaca uygunluk,
- Açıklık ve anlaşılabilirlik,
- Kolay okunabilirlik.

Haritada Bulunması Gereken Unsurlar/Bileşenler

- Harita amacına uygun başlık,
- Haritanın ölçeğini ifade eden ölçek çubuğu,
- Yön oku,
- Lejant (İşaretler Tablosu),
- Paralel ve meridyenler.



YERYÜZÜ ŞEKİLLERİNİ TANIYALIM



Dağ: Çevresine göre yüksekte kalan, tabandan zirveye doğru yamaçları eğimli yeryüzü şekillerine dağ denir.

Ova: Çevresine göre alçakta kalmış düzlüklerdir.

Plato: Çevresine göre yüksekte kalmış ve düzlüklerdir.

Akarsu: Yağmur, eriyen kar sularının ve kaynaklardan çıkan suların yeryüzünde eğim boyunca akmasıyla meydana gelen sulara denir.

Göl: Karalar üzerindeki çukur alanlarda birikmiş durgun su kütesine denir.

ÜLKEMİZDE GÖRÜLEN İKLİMLER

İklim:

Geniş bir sahada, uzun yıllar devam eden, atmosfer olaylarının ortalamasına denir.

İklimi inceleyen bilime klimatoloji denir.

Hava Durumu:

Dar bir sahada, kısa süre içinde görülen meteorolojik olaylara denir.

Not: Ülkemizde 3 iklim tipi görülür; Karadeniz İklimi, Akdeniz İklimi ve Karasal İklim



KARADENİZ İKLİMİ



ÖZELLİKLERİ

Her mevsim yağışlıdır.

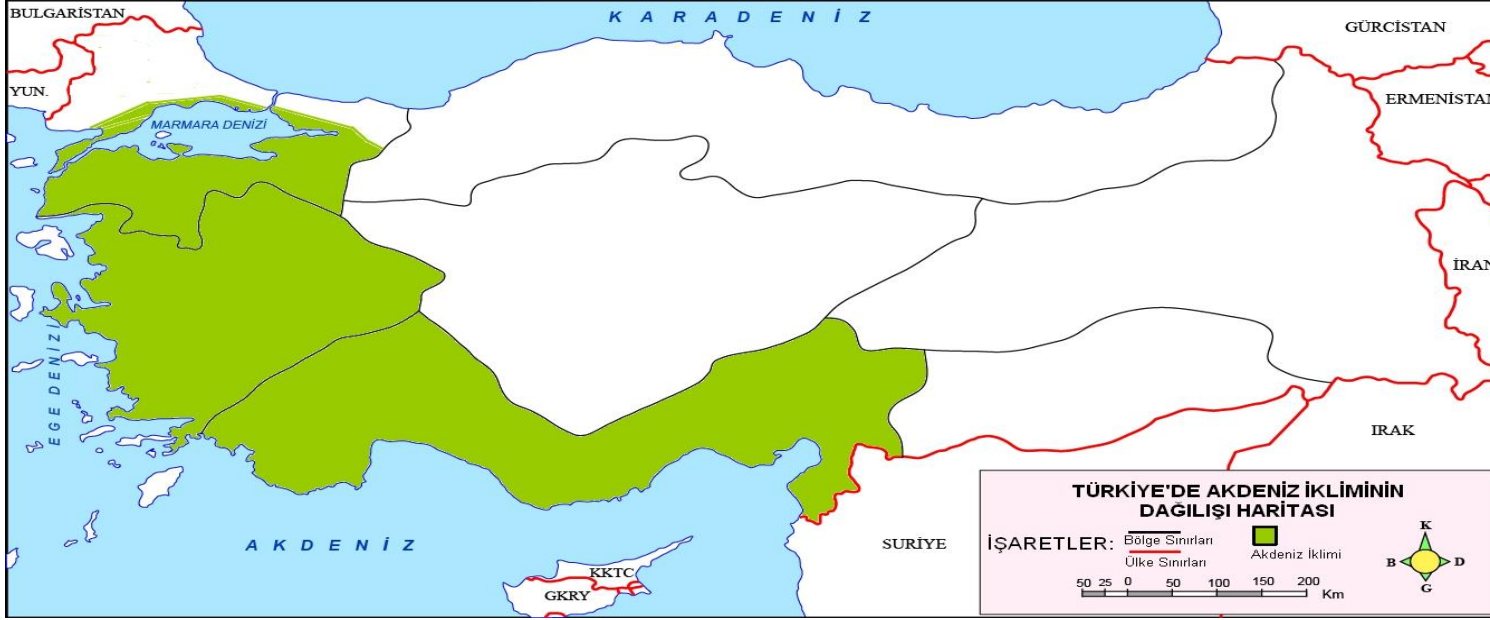
Karadeniz ikliminin görüldüğü alanlarda yağışlar genellikle yağmur şeklindedir.

Doğal bitki örtüsü ormandır.

Gür çayırılar dolayısıyla büyükbaş hayvancılık önemli bir geçim kaynağıdır.

Nemliliği çok seven çay, fındık, mısır ürünleri yetiştirilir.

AKDENİZ İKLİMİ



Özellikleri

Yazlar sıcak ve kurak, kışlar ılık ve yağışlıdır.

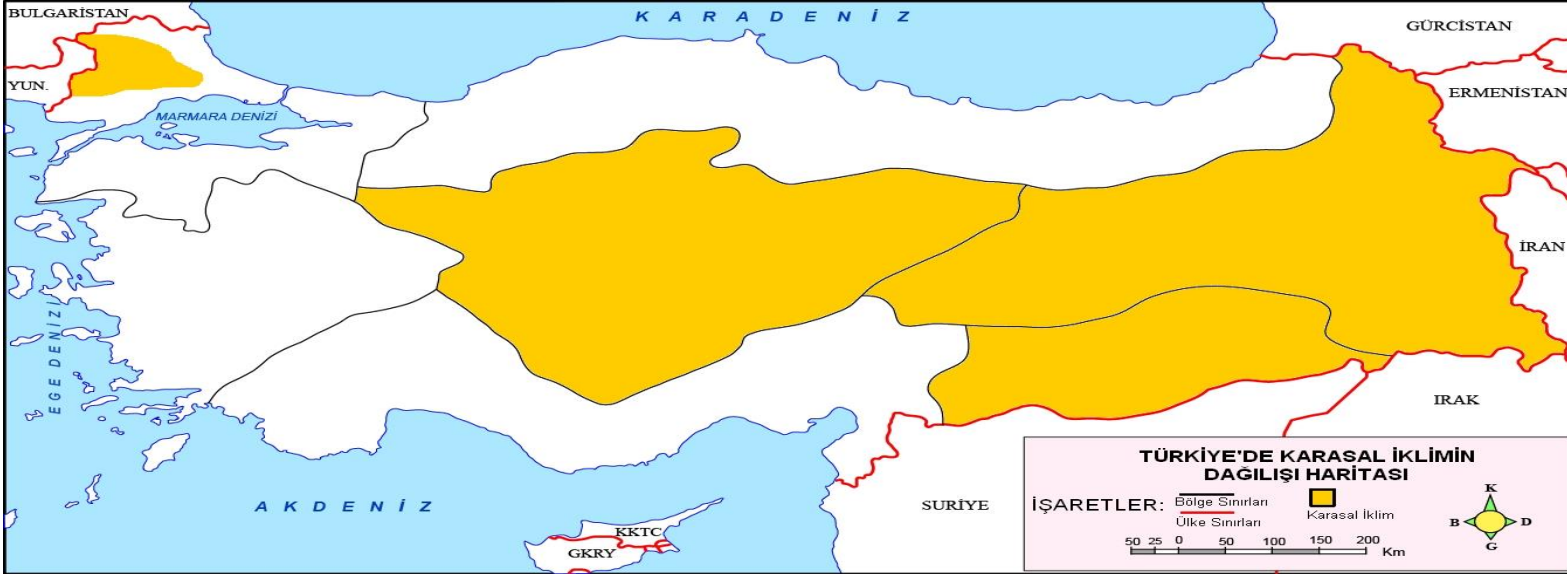
Don olayı görülmez. Seracılık faaliyetleri yapılır.

Pamuk, yer fıstığı, mısır ve zeytin yetiştirilir.

Bitki örtüsü makidir (kısa bodur bitki) Turuncgillerin üretimi için elverişlidir.

Yaz mevsiminin uzun sürmesi yaz turizminin gelişimini sağlamıştır.

KARASAL İKLİM



ÖZELLİKLERİ

Yazlar sıcak ve kurak, kışlar soğuk ve kar yağışlıdır.

Don olayı çok görülür.

En fazla yağış ilk bahardadır.

Buğday, arpa, Çavdar, yulaf, mercimek, nohut, şeker pancarı, elma, armut, haşhaş yetiştirilir.

Bitki örtüsü bozkırdır.

İç Anadolu, Doğu Anadolu, Güneydoğu Anadolu Bölgesinde görülür.

DOĞAL AFETLER

Doğa olayları sonucunda meydana gelen,can ve mal kaybına neden olan olaylara.....denir.

- Deprem
- Heyelan
- Çığ
- Sel
- Erozyon
- Orman Yangını
- Tsunami



Doğal Afetlerin Zararları

- Can ve mal kaybı
- Ülke içinde göçler
- Ekonomi zarar görür
- Ulaşım faaliyetleri aksar
- Eğitim ve öğretim aksar.
- Toplumsal dayanışma artar.

Çevre Sorunları

Hava Kirliliği

Su Kirliliği

Gürültü Kirliliği

Toprak Kirliliği

Küresel Isınma

