
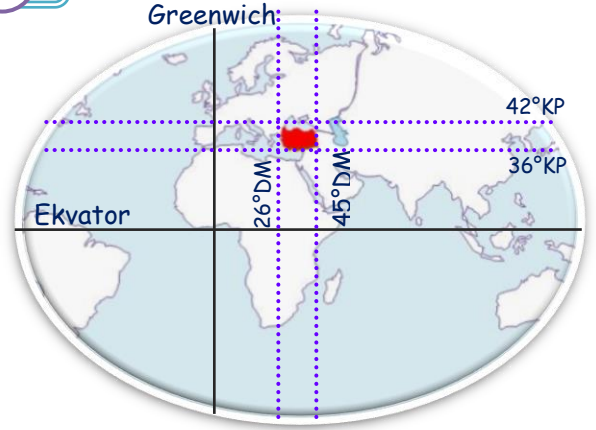
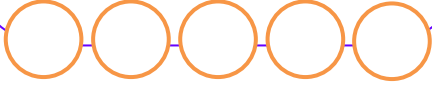


ETKİNLİK

2



Merhaba arkadaşlar adım Gökçe, Bir yerin kıtalara, denizlere, ulaşım yollarına, ekonomik, siyasi ve askeri birliklere olan konumuna "**Özel Konum**" denir. Yukarıdaki haritada ülkemizin Dünya üzerindeki konumunu gösterdim.



Merhaba arkadaşlar adım Yerce, Herhangi bir yerin Ekvator'a ve Greenwich'e olan konumuna "**Matematiksel Konum**" denir. Yukarıdaki haritada ülkemizin Matematiksel Konumunu gösterdim.



Gökçe ve Yerce Sosyal Bilgiler Dersinden ödev olarak Ülkemizin Matematiksel ve Özel Konumu ile ilgili bir araştırma yapmışlardır.

Aşağıdaki verilenlerden yararlanarak Ülkemizin Özel Konumu ile ilgili olanları GÖKÇE'nin, Ülkemizin Matematiksel Konumu ile ilgili olan özellikleri ise YERCE'nin tanımındaki boşluklara yazarak eşleştiriniz.

- 1 En doğusu ile en batısı arasında 76 dakikalık zaman farkı vardır.
- 2 Kuzeyden esen rüzgarlar sıcaklığı azaltır, güneyden esen rüzgarlar sıcaklığı artırır.
- 3 Asya, Avrupa ve Afrika kıtası gibi üç kıtaya arasında köprü görevi görür.
- 4 Doğuda yer alan bir yerlerin yerel saati batıdakilerden daha ileridir.
- 5 Yükselti batıdan doğuya arttığı için sıcaklıkta doğuya gittikçe azalmaktadır.

- 6 Orta Kuşakta yer aldığı için mevsimler belirgin olarak görülür.
- 7 Üç tarafı denizlerle çevrili ve çeşitli yeryüzü şekillerine sahiptir.
- 8 Petrol bakımından zengin Ortadoğu ülkelerine komşudur.
- 9 Asya ile Avrupa'yı birbirine bağlayan Çanakkale ve İstanbul Boğazına sahiptir.
- 10 Kuzeyi ile güneyi arasında 6 paralel vardır ve kuş uçuşu uzaklık 666 km'dir.